Продажа Участок 6 соток ИЖС

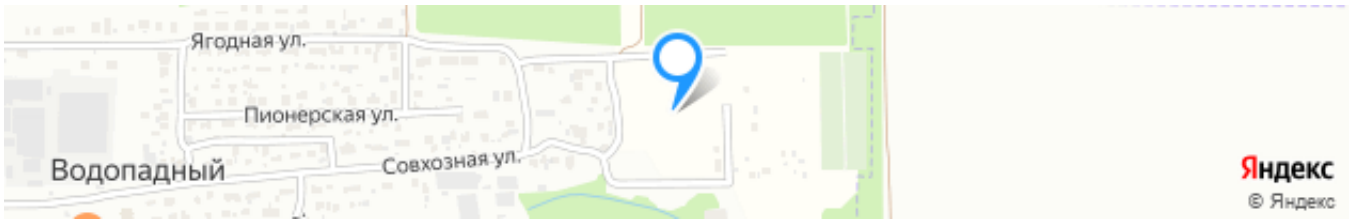

Ссылка на объект

6 000 000₽

1 000 000₽ за сот

Тип сделки:	**Продажа**
Тип недвижимости:	**Земельные участки**
Регион:	**Ростовская область**
Населенный пункт:	**Водопадный**
Адрес объекта:	**Ростовская область, Аксайский муниципальный район, Большелогское сельское поселение, поселок Водопадный, улица Троицкая**
Площадь участка:	**6 соток**
Тип участка:	**ИЖС**

Описание

Продажа от собственника. Без комиссии.

Новый современный коттеджный поселок, пос. Водопадный, ул. Троицкая. Рядом пос. Янтарный, х. Камышеваха, КП Парк –Апрель, КП Патриот, КП Олимпийский.

Участки правильной формы 20Х30, подъезд асфальтированный, вдоль участков в настоящее время гравий, по мере строительства поселка дороги полностью асфальтированные по всему поселку, территория огорожена, под охраной.

Газ, свет, вода скважина, в перспективе городская. Коммуникации входят в стоимость. Участки ИЖС, документы на собственность.

Школа в шаговой доступности, «Пятерочка» рядом. Аксайская Мега в 10 минутах езды.

Очень перспективное место. На старте продаж цена за сотку 1 млн. в отличие от близлежащих поселков, где цена уже 1.5 млн. за сотку.

После заключения сделки покупателю выдается документ, подтверждающий соответствие сделки законодательству РФ.

Эксперт по недвижимости
Кирюнина Наталья Игоревна
Телефон: +7(918)514-10-00

Фотографии объекта

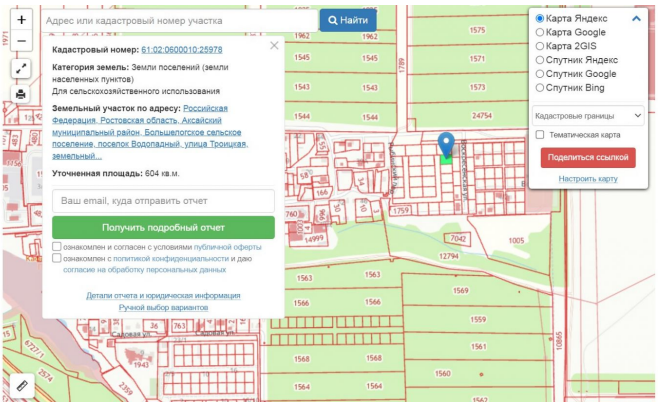
Адрес или кадастровый номер участка
Найти
Кадастровый номер: 61:02:0600010:25978
Категория земель: Земли поселений (земли населенных пунктов)
Для сельскохозяйственного использования
Земельный участок по адресу: Российская Федерация, Ростовская область, Аксайский муниципальный район, Большелогское сельское поселение, поселок Водопадный, улица Троицкая, земельный...
Уточненная площадь: 604 кв.м.
Ваш email, куда отправить отчет
Получить подробный отчет
ознакомлен и согласен с условиями публичной оферты
ознакомлен с политикой конфиденциальности и даю согласие на обработку персональных данных
Детали отчета и юридическая информация
Ручной выбор вариантов
Карта Яндекс
Карта Google
Карта 2GIS
Спутник Яндекс
Спутник Google
Спутник Bing
Кадастровые границы
Тематическая карта
Поделиться ссылкой
Настроить карту

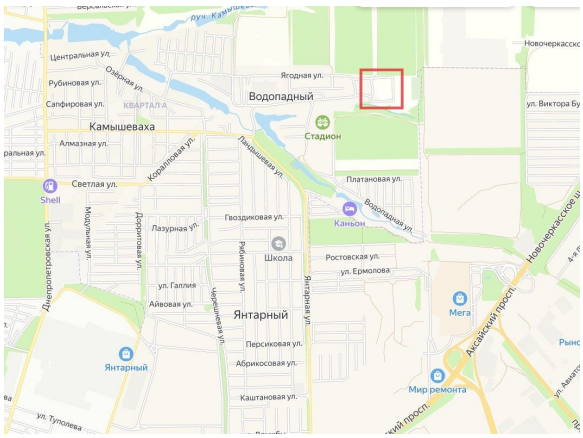
Водопадный
Камышеваха
Стадион
Ягодная ул.
Центральная ул.
Рубиновая ул.
Сапфировая ул.
Алмазная ул.
Светлая ул.
Коралловая ул.
Платановая ул.
Каньон
Гвоздиковая ул.
Лазурная ул.
Школа
Ростовская ул.
ул. Ермолова
ул. Галлия
Айвовая ул.
Янтарный
Персиковая ул.
Абрикосовая ул.
Каштановая ул.
Мега
Мир ремонта
Аксайский просп.
Новочеркасское ш.
Shell
Янтарный